市道三次107号線

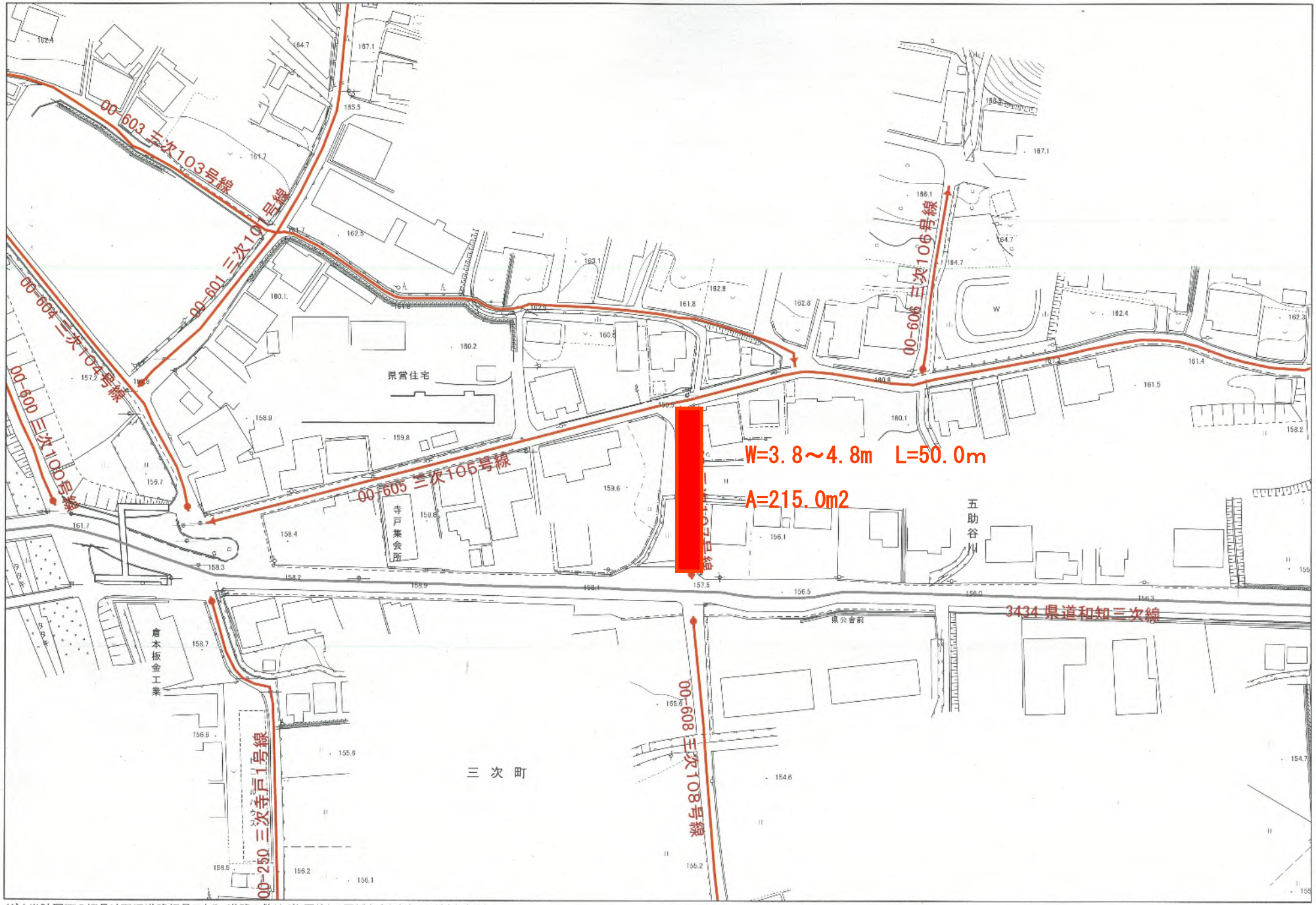

（注）当該図面の幅員は現況道路幅員であり，道路の敷地（権原等）の区域を表したものではありません。

1:1,000

0 10 20 40 60 80 m

三次市

市道東河内穴笠線

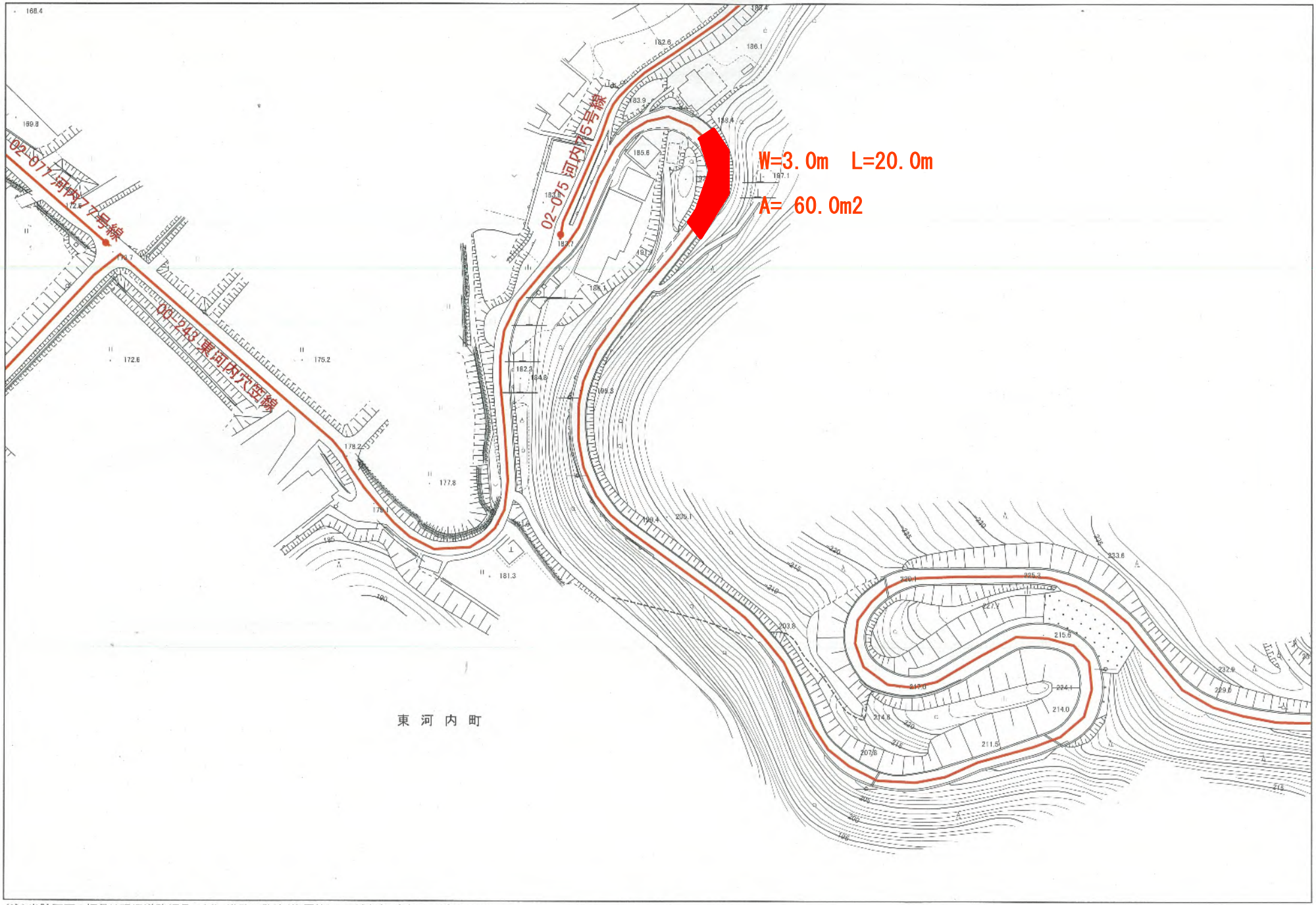

三次市

（注）当該図面の幅員は現況道路幅員であり、道路の敷地（権原等）の区域を表したものではありません。

1:1,000

0　10　20　40　60　80　m

市道粟屋29号線



(注)当該図面の幅員は現況道路幅員であり、道路の敷地(権原等)の区域を表したものではありません。

1:1,000

0 10 20 40 60 80 m

県道三次インター線



三次市

（注）当該図面の幅員は現況道路幅員であり，道路の敷地（権原等）の区域を表したものではありません。

1:1,000

0　10　20　40　60　80　m

市道酒河2号線

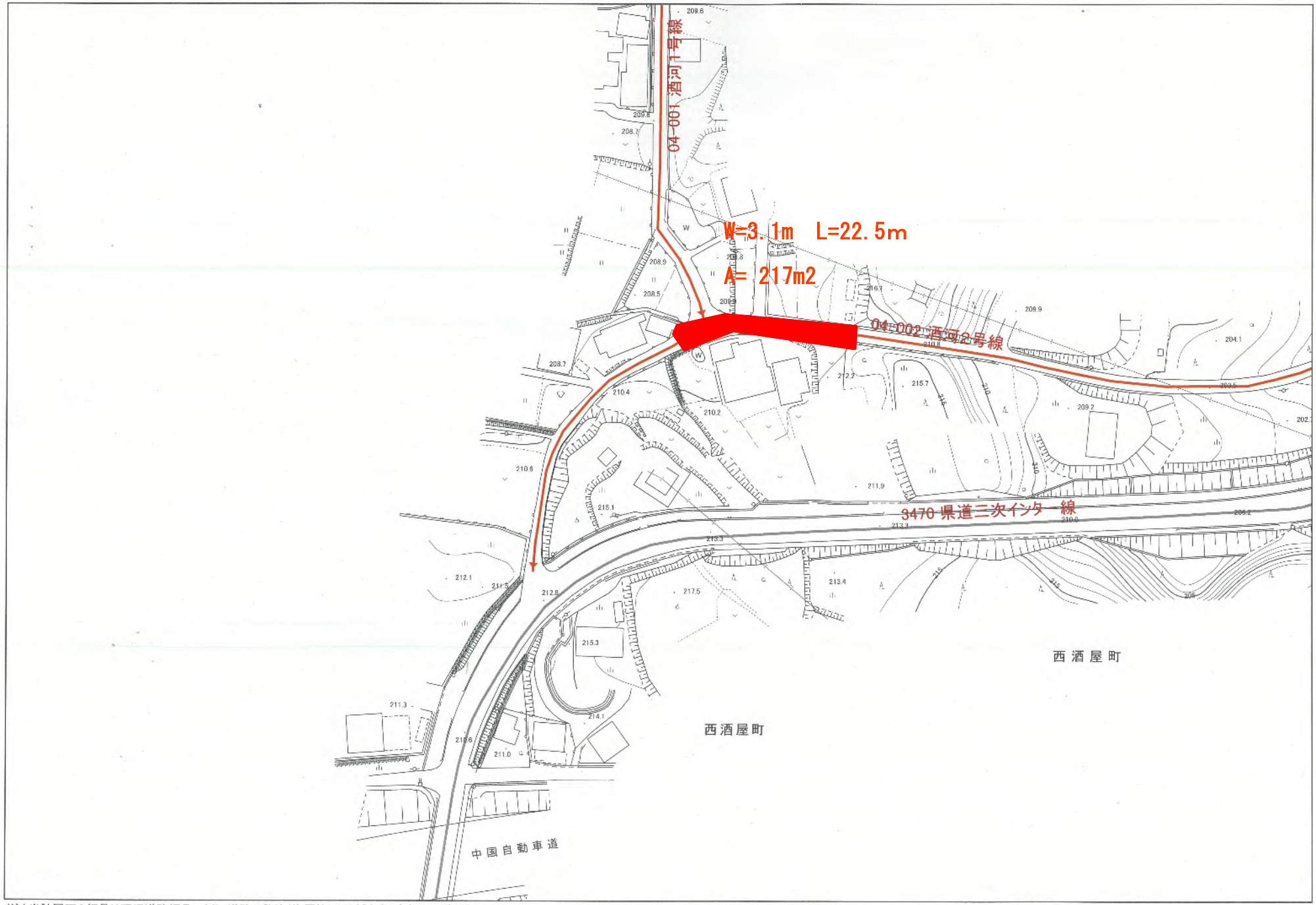

(注)当該図面の幅員は現況道路幅員であり、道路の敷地(権原等)の区域を表したものではありません。

1:1,000

0 10 20 40 60 80 m

三次市

市道丸畠砂脇線



（注）当該図面の幅員は現況道路幅員であり、道路の敷地（権原等）の区域を表したものではありません。

1:1,000

0　10　20　40　60　80　m

三次市

市道中原下本谷線

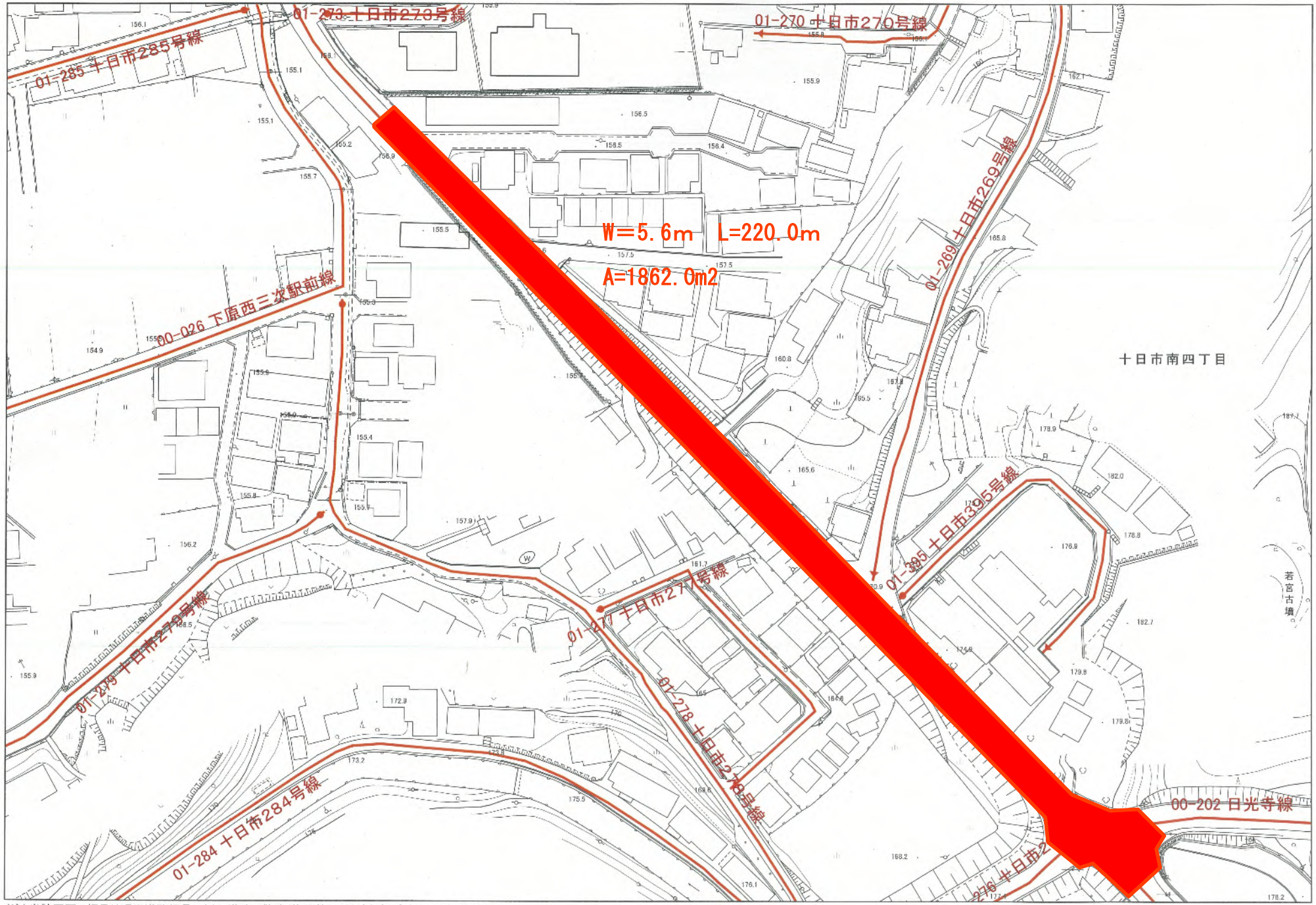

(注) 当該図面の幅員は現況道路幅員であり，道路の敷地（権原等）の区域を表したものではありません。

1:1,000

0 10 20 40 60 80 m

市道十日市395号線

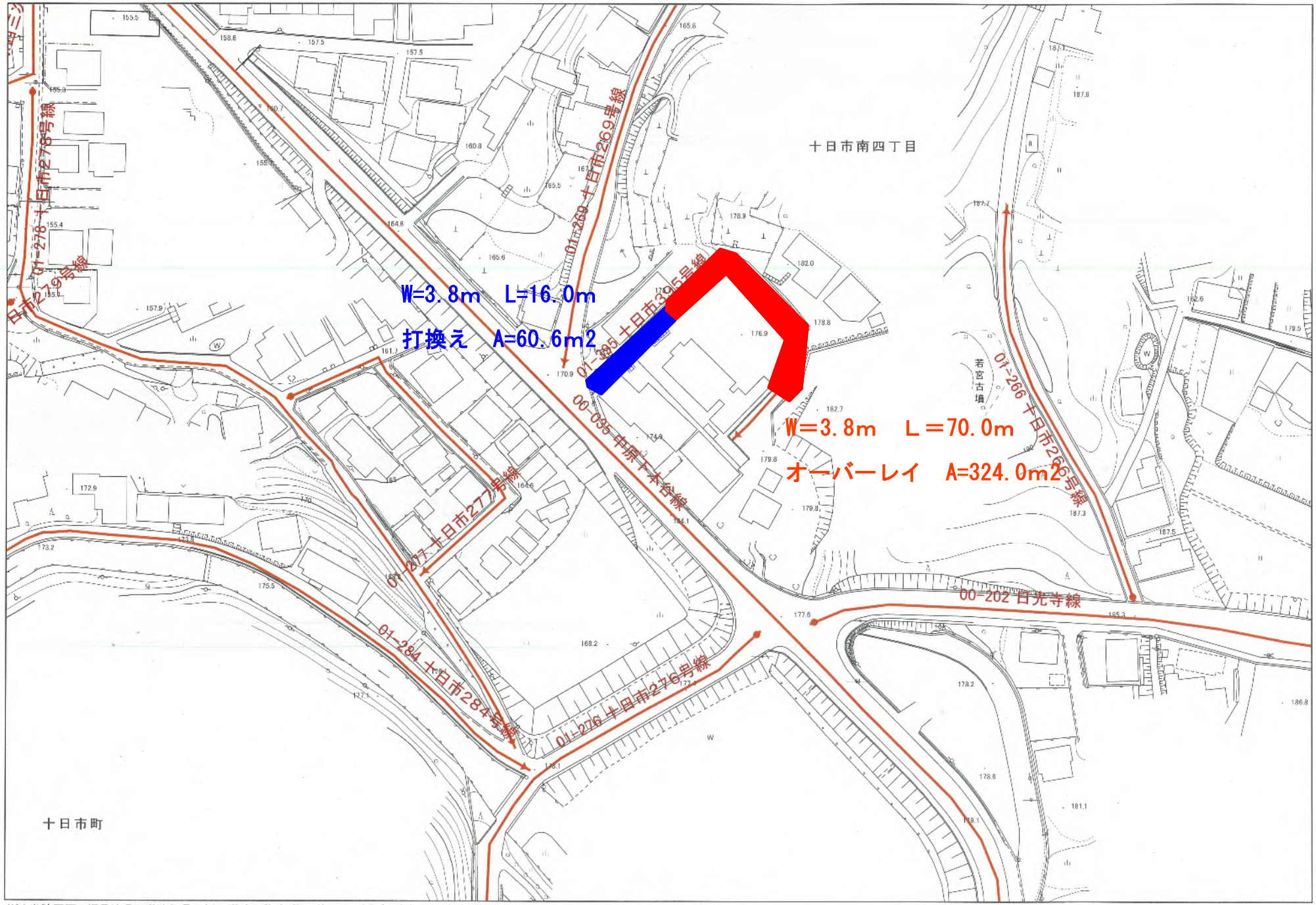

（注）当該図面の幅員は現況道路幅員であり，道路の敷地（権原等）の区域を表したものではありません。

1:1,000

0　10　20　40　60　80 m

三次市

市道救太才線

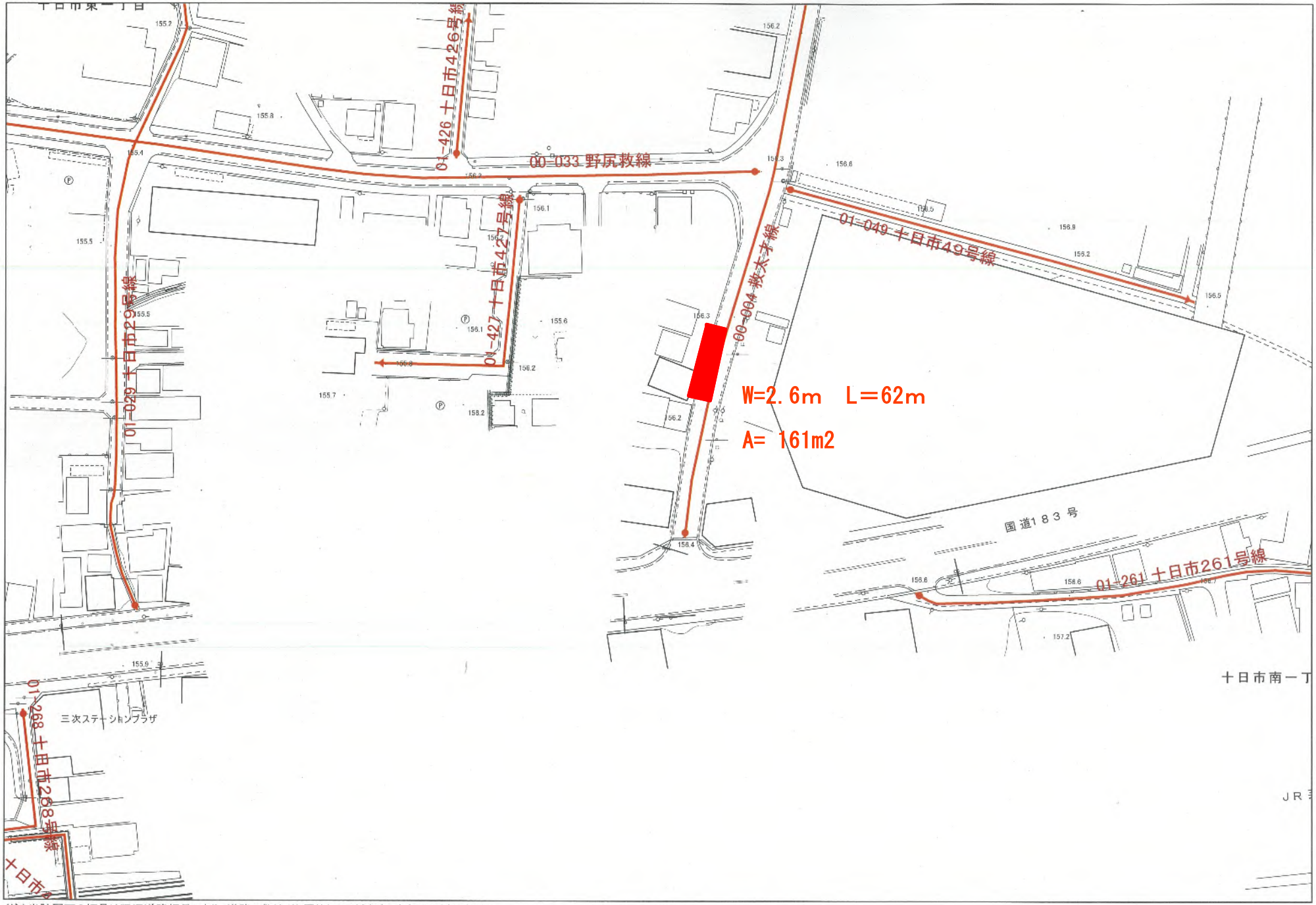

三次市

(注)当該図面の幅員は現況道路幅員であり，道路の敷地(権原等)の区域を表したものではありません。

1:1,000

0　10　20　40　60　80 m

市道馬洗川堤防線

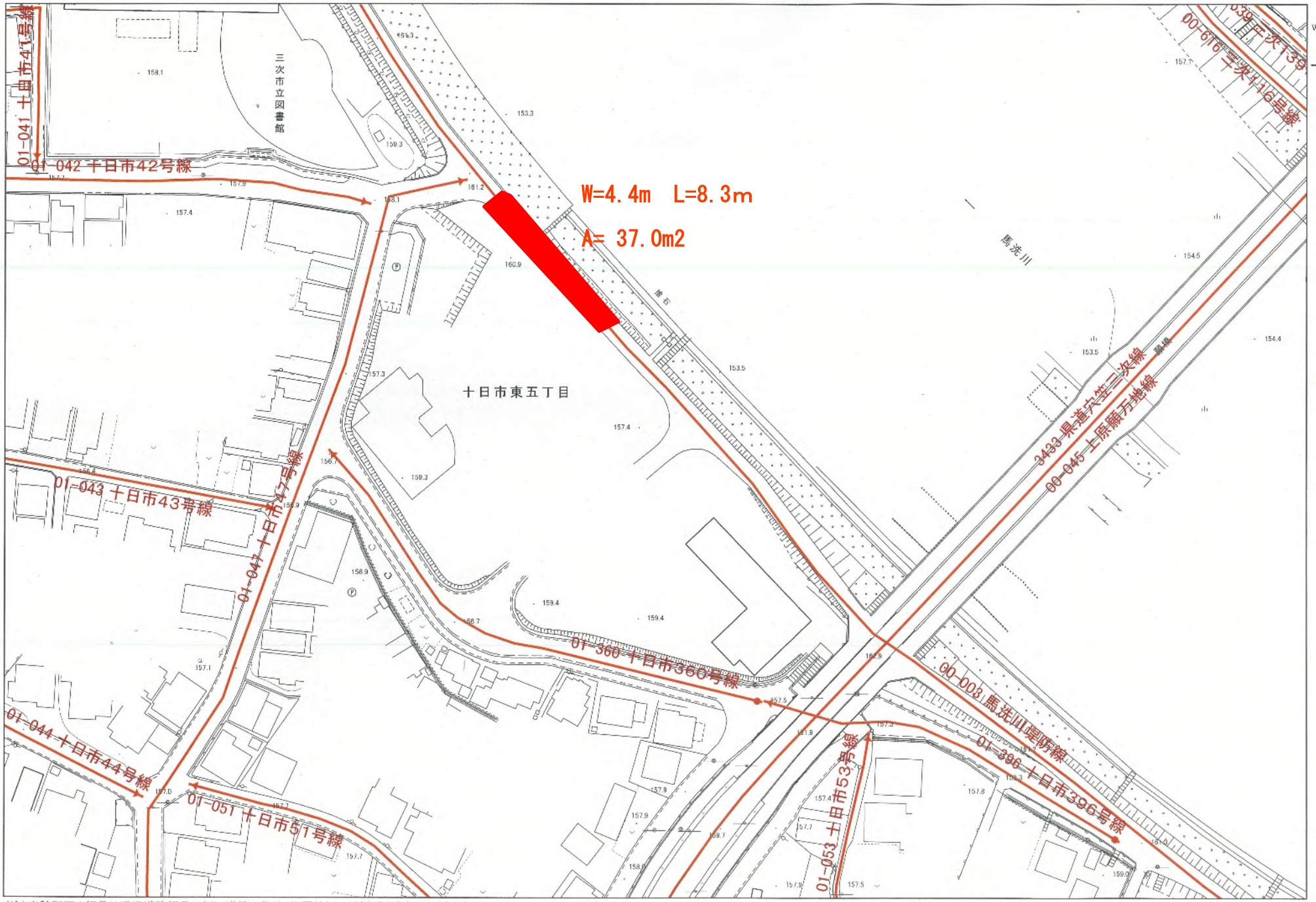

(注)当該図面の幅員は現況道路幅員であり，道路の敷地(権原等)の区域を表したものではありません。

1:1,000

0　10　20　40　60　80 m

市道中畦七日市線



三次市

（注）当該図面の幅員は現況道路幅員であり，道路の敷地（権原等）の区域を表したものではありません。

1:1,000

0　10　20　40　60　80　m

県道和知三次線

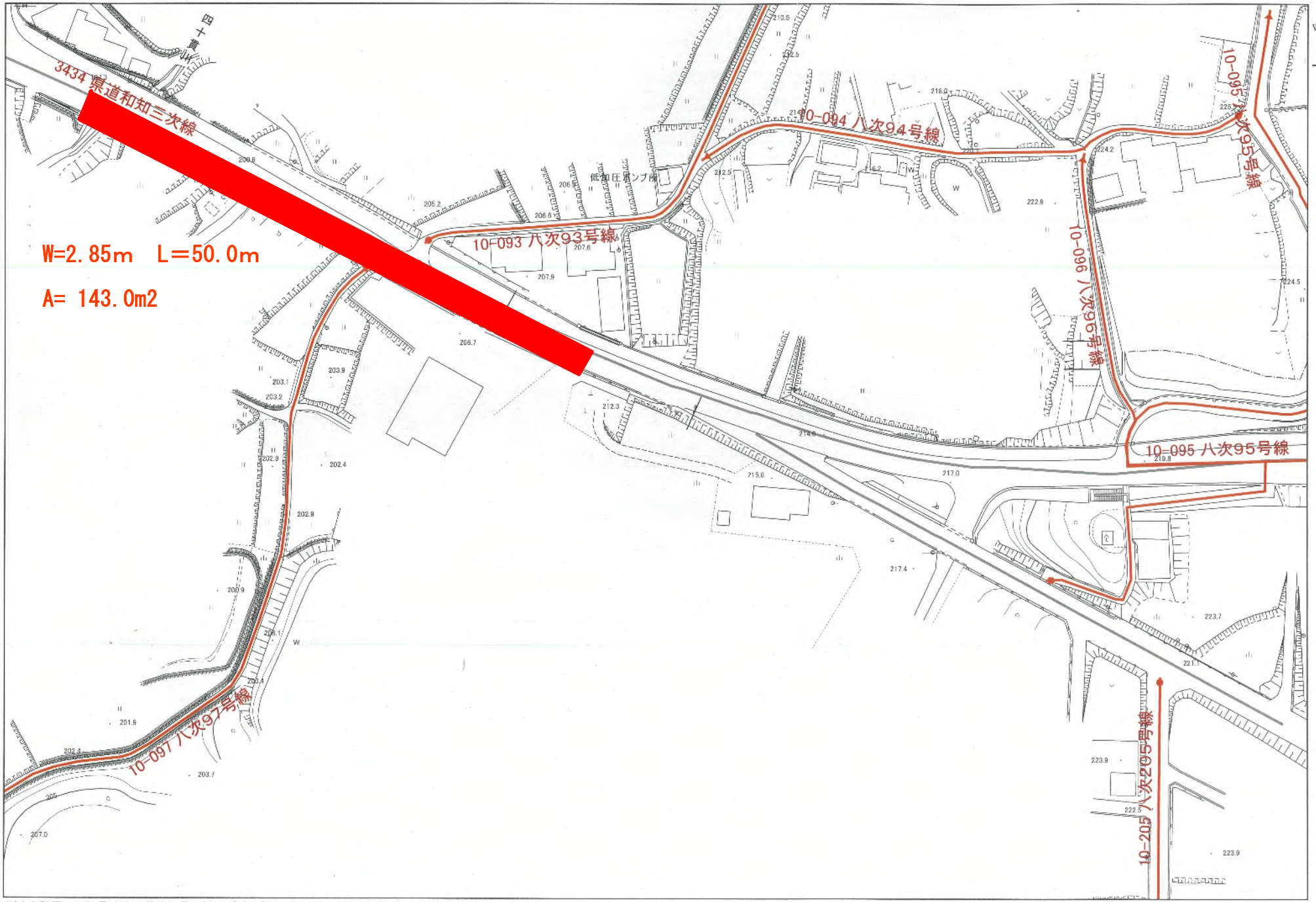

三次市

(注) 当該図面の幅員は現況道路幅員であり，道路の敷地（権原等）の区域を表したものではありません。

1:1,000

0　10　20　40　60　80　m

県道和知塩町線

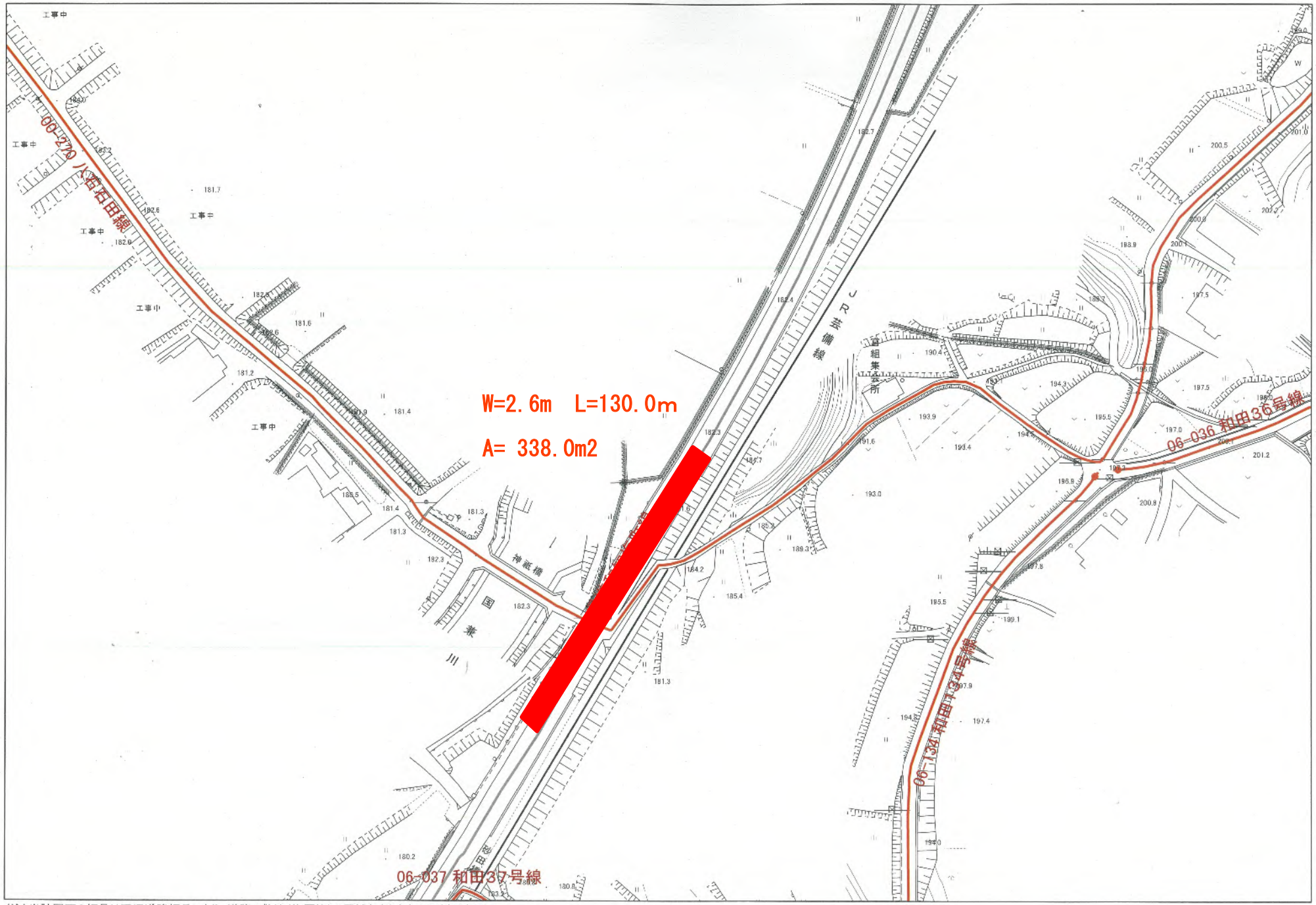

三次市

(注)当該図面の幅員は現況道路幅員であり，道路の敷地(権原等)の区域を表したものではありません。

1:1,000

0　10　20　40　60　80 m

市道神杉15号線



三次市

(注)当該図面の幅員は現況道路幅員であり、道路の敷地(権原等)の区域を表したものではありません。

1:1,000

0 10 20 40 60 80 m

市道田幸34号線



三次市

（注）当該図面の幅員は現況道路幅員であり，道路の敷地（権原等）の区域を表したものではありません。

1:1,500

0　15　30　60　90　120 m

市道堂山新堂線

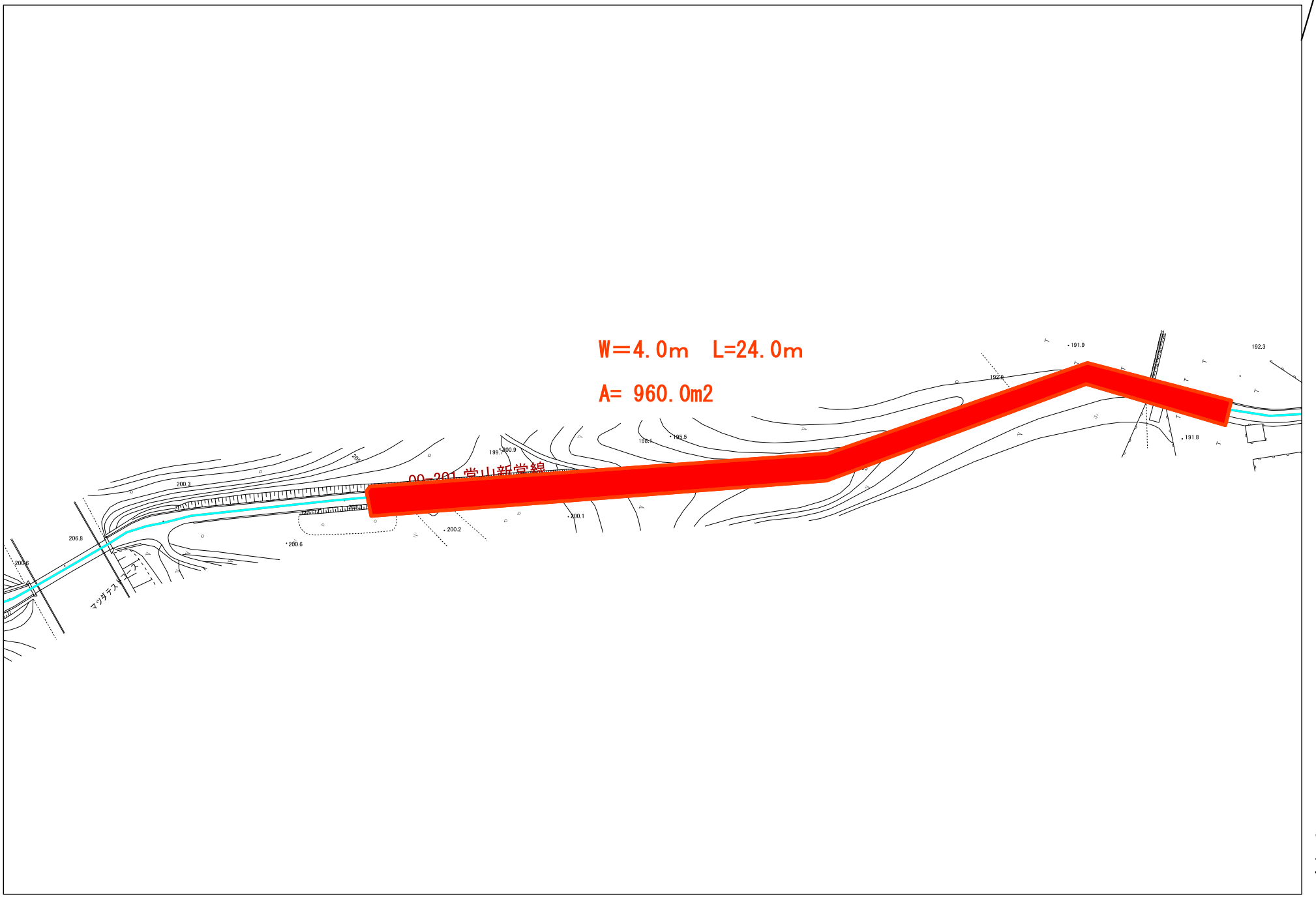

（注）当該図面の幅員は現況道路幅員であり，道路の敷地（権原等）の区域を表したものではありません。

1:1,175

0　12.5　25　50　75　100 m

三次市

市道堂山新堂線



（注）当該図面の幅員は現況道路幅員であり，道路の敷地（権原等）の区域を表したものではありません。

1:1,717

0　20　40　80　120　160 m